



**АДМИНИСТРАЦИЯ
ПЕРМСКОГО МУНИЦИПАЛЬНОГО РАЙОНА ПЕРМСКОГО КРАЯ**

ПОСТАНОВЛЕНИЕ

27.04.2022

СЭД-2022-299-01-01-05.С-229

№ _____

**О внесении изменений
в постановление администрации
Пермского муниципального
района от 13 августа 2020 г.
№ 432 «Об утверждении схемы
размещения рекламных
конструкций Пермского
муниципального района
Пермского края»**

В соответствии с пунктом 15.1 части 1 статьи 15 Федерального закона от 06 октября 2003 г. № 131-ФЗ «Об общих принципах организации местного самоуправления в Российской Федерации», частью 5.8 статьи 19 Федерального закона от 13 марта 2006 г. № 38-ФЗ «О рекламе», пунктом 6 части 2 статьи 47 Устава муниципального образования «Пермский муниципальный район», решением Земского Собрания Пермского муниципального района от 29 апреля 2014 г. № 441 «Об утверждении Положения о порядке размещения рекламных конструкций на территории Пермского муниципального района»

администрация Пермского муниципального района ПОСТАНОВЛЯЕТ:

1. Внести в постановление администрации Пермского муниципального района от 13 августа 2020 г. № 432 «Об утверждении схемы размещения рекламных конструкций Пермского муниципального района Пермского края» (в редакции от 05 марта 2021 г. № СЭД-2021-299-01-01-05.С-107, от 16 декабря 2021 г. № СЭД-2021-299-01-01-05.С-693) следующие изменения:

1.1. перечень рекламных конструкций на территории Пермского муниципального района дополнить позициями 69–75 согласно приложению 1 к настоящему постановлению;

1.2. графическое изображение схемы размещения рекламных конструкций на территории Фроловского сельского поселения дополнить фрагментом согласно приложению 2 к настоящему постановлению;

1.3. графические изображения схемы размещения рекламных конструкций на территории Двуреченского сельского поселения дополнить фрагментами согласно приложению 3 к настоящему постановлению;




1.4. графическое изображение схемы размещения рекламных конструкций на территории Гамовского сельского поселения дополнить фрагментом согласно приложению 4 к настоящему постановлению.

2. Опубликовать настоящее постановление в бюллетене муниципального образования «Пермский муниципальный район» и разместить на официальном сайте Пермского муниципального района www.permraion.ru.

3. Настоящее постановление вступает в силу со дня его официального опубликования.

Глава муниципального района



В.Ю. Цветов



Приложение 1
к постановлению администрации
Пермского муниципального района
от №
СЭД-2022-299-01-01-05.С-229

27.04.2022

ПЕРЕЧЕНЬ
рекламных конструкций на территории Пермского муниципального района

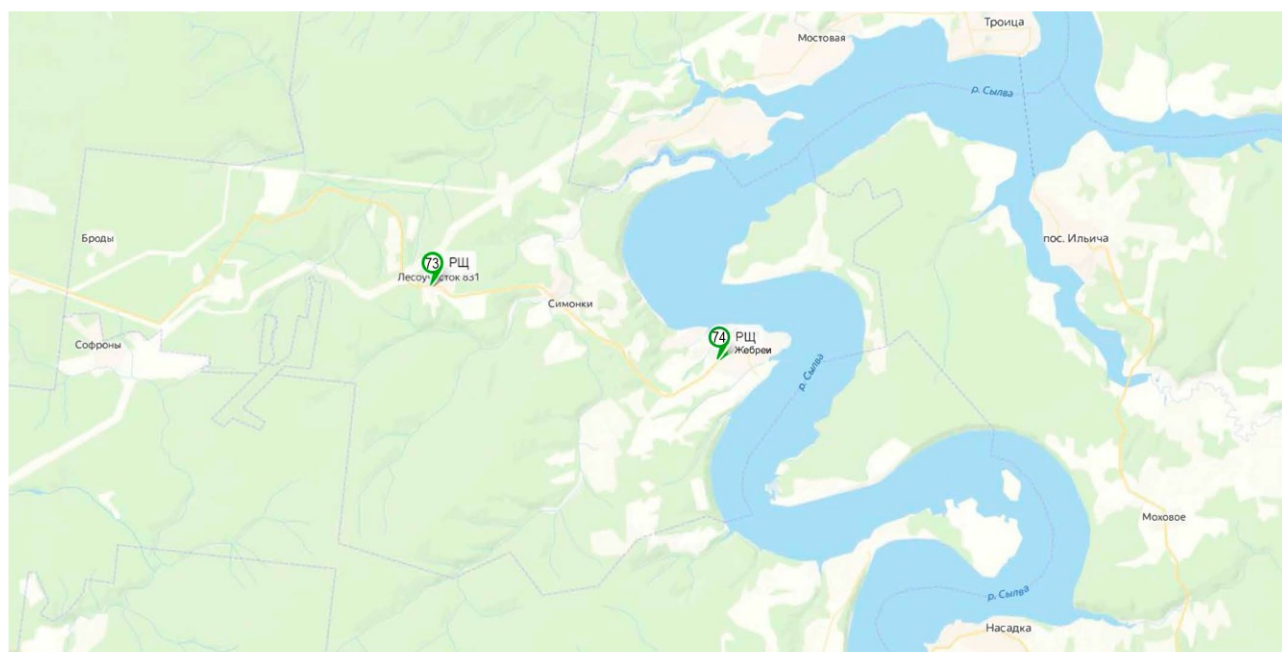
Шифр рекламной конструкции	Адрес установки и эксплуатации рекламной конструкции	Тип рекламной конструкции	Вид рекламной конструкции	Размер рекламной конструкции		Общая площадь информационного поля	Собственник или законный владелец имущества (объекта недвижимости, земельного участка), к которому присоединяется рекламная конструкция	Кадастровый (условный, инвентарный) номер объекта	Кадастровый номер земельного участка, на котором
				Ширина, м	Высота, м				
1	2	3	4	5		6	7	8	9
69	автомобильная дорога «Р 242 Пермь-Екатеринбург» км 16+300, справа (координаты: 57.873100, 56.262469)	Отдельно стоящий, 2-сторонний	Рекламный щит	6	3	36	ООО "ПАКТ"	-	59:32:3970001:38
70	автомобильная дорога «Верхние Муллы – Нестюково» км 9+288, справа (координаты: 57.898231, 56.237351)	Отдельно стоящий, 2-сторонний	Рекламный щит	6	3	36	ООО "ПАКТ"	-	59:32:3420001:1869
71	автомобильная дорога «Верхние Муллы – Нестюково» км 8+759, справа (координаты: 57.899324, 56.228848)	Отдельно стоящий, 2-сторонний	Рекламный щит	6	3	36	ООО "ПАКТ"	-	59:32:3420001:1869
72	д. Устиново (координаты: 57.916207, 56.192605)	Отдельно стоящий, 2-сторонний	Рекламный щит	6	3	36	Ларионова Лидия Владимировна	-	59:32:3420001:2888
73	автомобильная дорога «Городская свалка-Жебреи» км 5+555, справа (координаты: 57.941233, 56.579413)	Отдельно стоящий, 2-сторонний	Рекламный щит	6	3	36	Государственная собственность не разграничена	-	59:35:21850001
74	автомобильная дорога «Городская свалка-Жебреи» км 13+139, слева (координаты: 57.926598, 56.683998)	Отдельно стоящий, 2-сторонний	Рекламный щит	6	3	36	Государственная собственность не разграничена	-	59:32:1820001
75	автомобильная дорога «Пермь-Гамово» км 3+662, справа (координаты: 57.874437, 56.101516)	Отдельно стоящий, 2-сторонний	Рекламный щит	6	3	36	Государственная собственность не разграничена	-	59:32:0250002



27.04.2022

Приложение 2
к постановлению
администрации Пермского
муниципального района
от _____ № _____
СЭД-2022-299-01-01-05.С-229
«Приложение 3²
к схеме размещения рекламных
конструкций Пермского
муниципального района
Пермского края»

ФРАГМЕНТ
графического изображения схемы
размещения рекламных конструкций на территории
Фроловского сельского поселения Пермского муниципального района



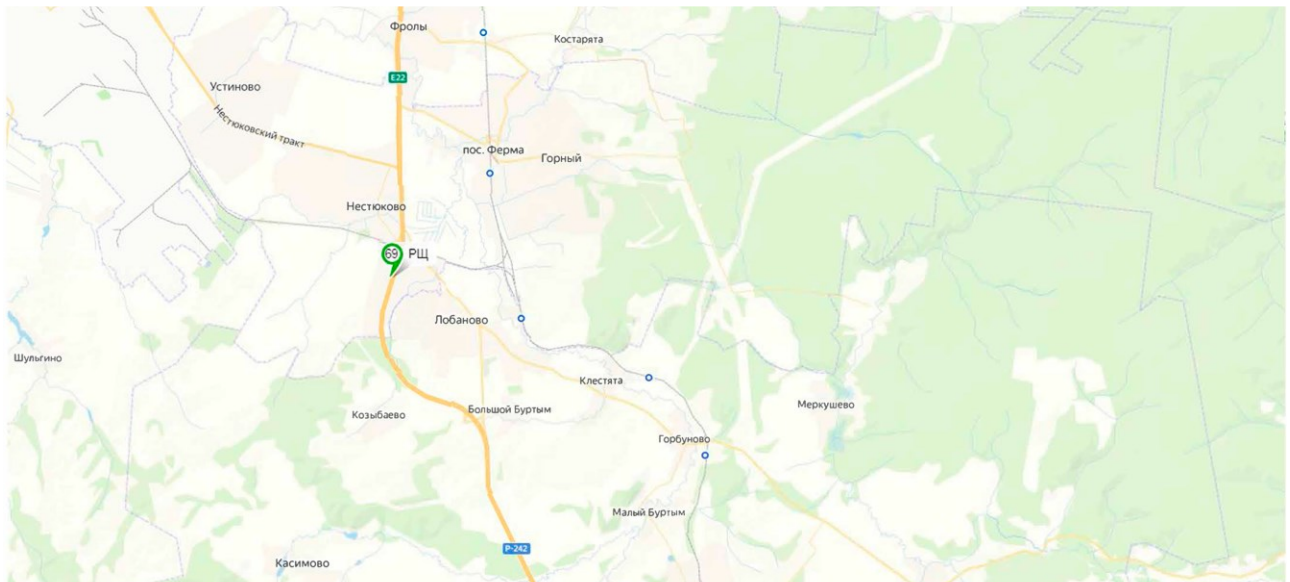
Масштаб 1:2000



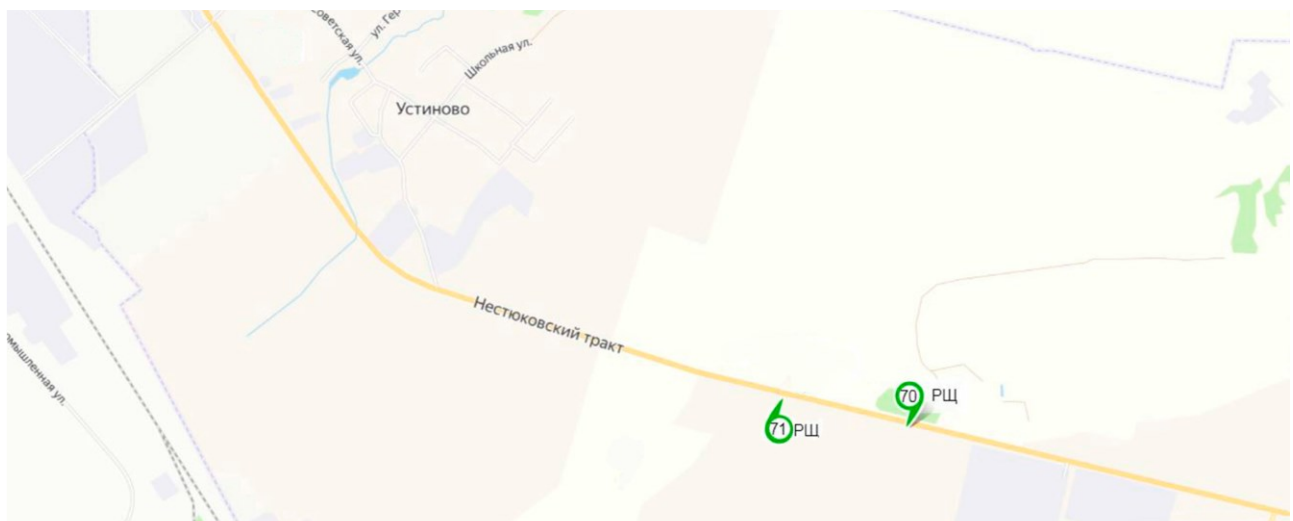
27.04.2022

Приложение 3
к постановлению
администрации Пермского
муниципального района
от _____ № _____
СЭД-2022-299-01-01-05.С-229
«Приложение 12¹
к схеме размещения рекламных
конструкций Пермского
муниципального района
Пермского края»

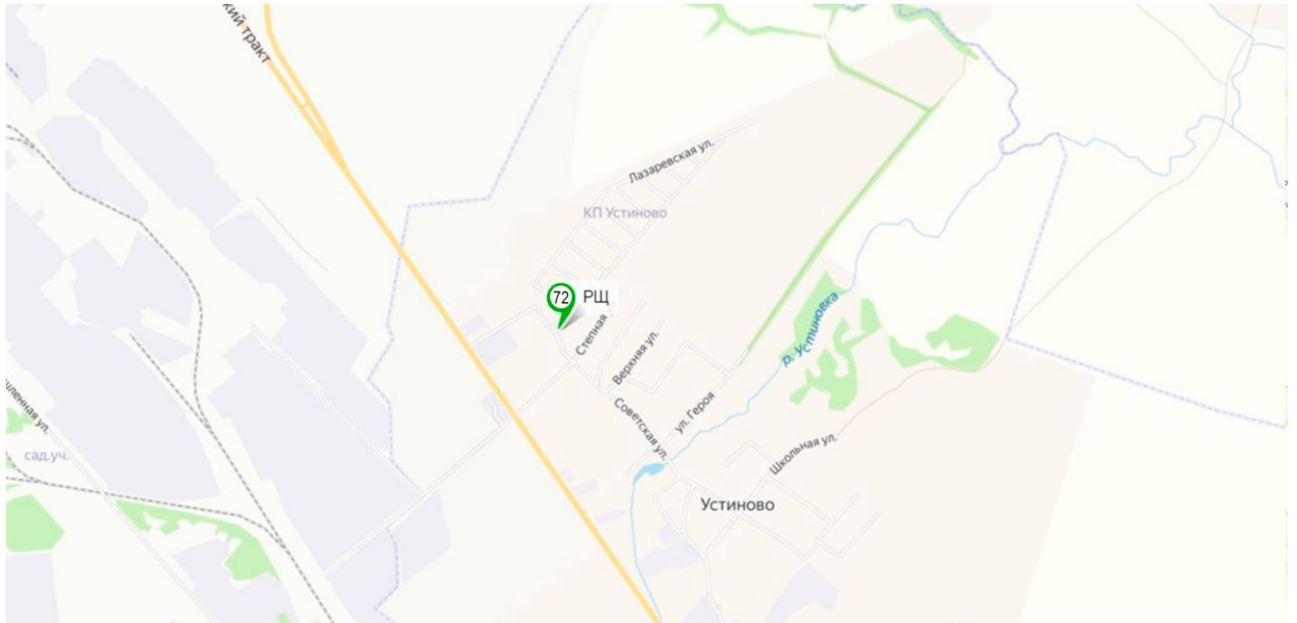
ФРАГМЕНТЫ
графического изображения схемы
размещения рекламных конструкций на территории
Двуреченского сельского поселения Пермского муниципального района



Масштаб 1:5000



Масштаб 1:5000

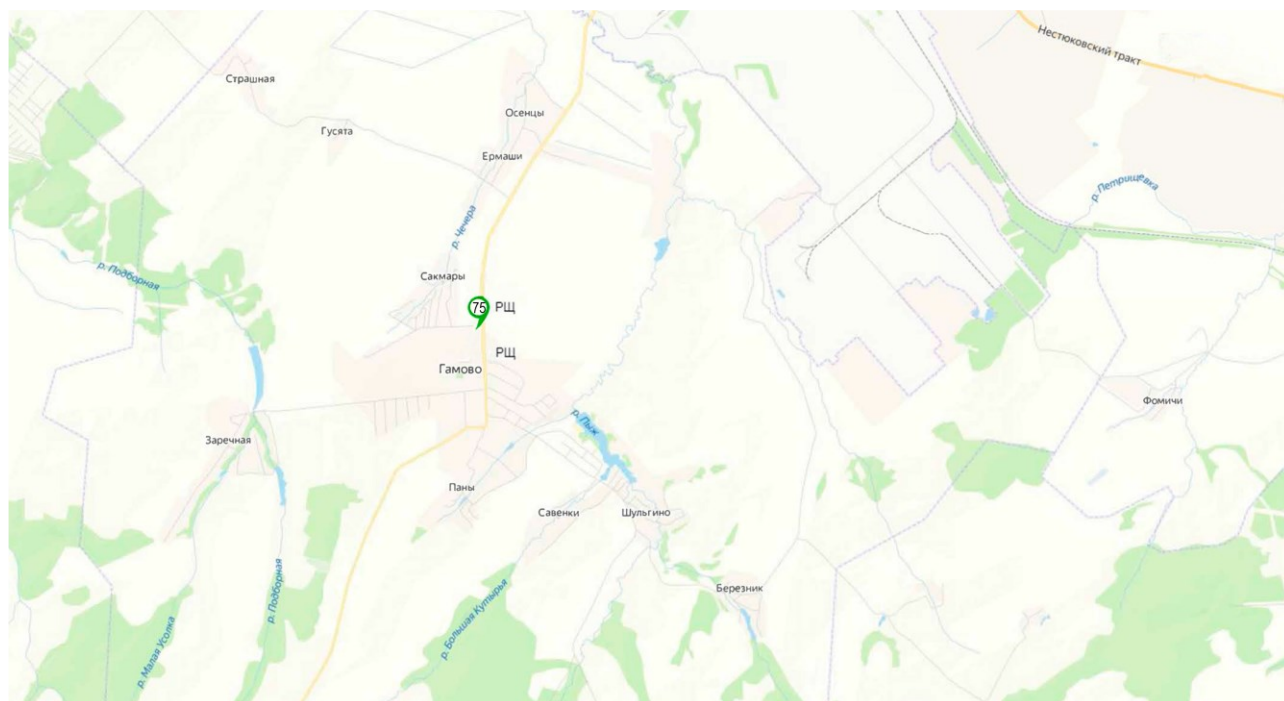


Масштаб 1:2000



Приложение 4
к постановлению
администрации Пермского
муниципального района
от 27.04.2022 № _____
СЭД-2022-299-01-01-05.С-229
«Приложение 11¹
к схеме размещения рекламных
конструкций Пермского
муниципального района
Пермского края»

ФРАГМЕНТ
графического изображения схемы
размещения рекламных конструкций на территории
Гамовского сельского поселения Пермского муниципального района



Масштаб 1:2000